

КАДАСТРОВЫЙ ПАСПОРТ

помещения

Лист № 1 всего листов 2
 Дата 15.06.2011

Кадастровый номер _____

Инвентарный номер (ранее присвоенный учетный номер) 17:401:001:002007930:0001:20004

1. Описание объекта недвижимого имущества

1.1. Кадастровый номер здания (сооружения), в котором расположено помещение _____

1.2. Этаж (этажи), на котором расположено помещение 11.3. Общая площадь помещения 245.9 кв.м

1.4. Адрес (местоположение):

Субъект Российской Федерации	Владимирская область	
Район		
Муниципальное образование	тип	город
	наименование	Владимир
Населенный пункт	тип	
	наименование	
Улица (проспект, переулок и т.д.)	тип	улица
	наименование	Девическая
Номер дома	7	
Номер корпуса		
Номер строения		
Литера	AA1	
Номер помещения (квартиры)	IV	
Иное описание местоположения		

1.5. Назначение помещения нежилое*(жилое, нежилое)*

1.6. Вид помещения в многоквартирном доме _____

(комната, квартира)

1.7. Номер помещения на поэтажном плане _____

1.8. Предыдущие кадастровые (условные) номера объекта недвижимого имущества: _____

1.9. Примечание: Составлено по данным технической инвентаризации по состоянию на 14.09.2007г.За достоверность информации ответственности не несём, так как инвентаризация проводилась 14.09.2007г.

1.10 ФГУП "РОСТЕХИНВЕНТАРИЗАЦИЯ - ФЕДЕРАЛЬНОЕ БТИ" Владимирский филиал

Свидетельство об аккредитации серия РН-1 № 000364 от 14.12.2007 г.

(наименование органа или организации)

И.о. начальника отдела ИОН
(полное наименование должности)
 исп. Канюс О.И.
 бухго Заворотная Н.В.



Шуралёва Е.И.
(инициалы, фамилия)

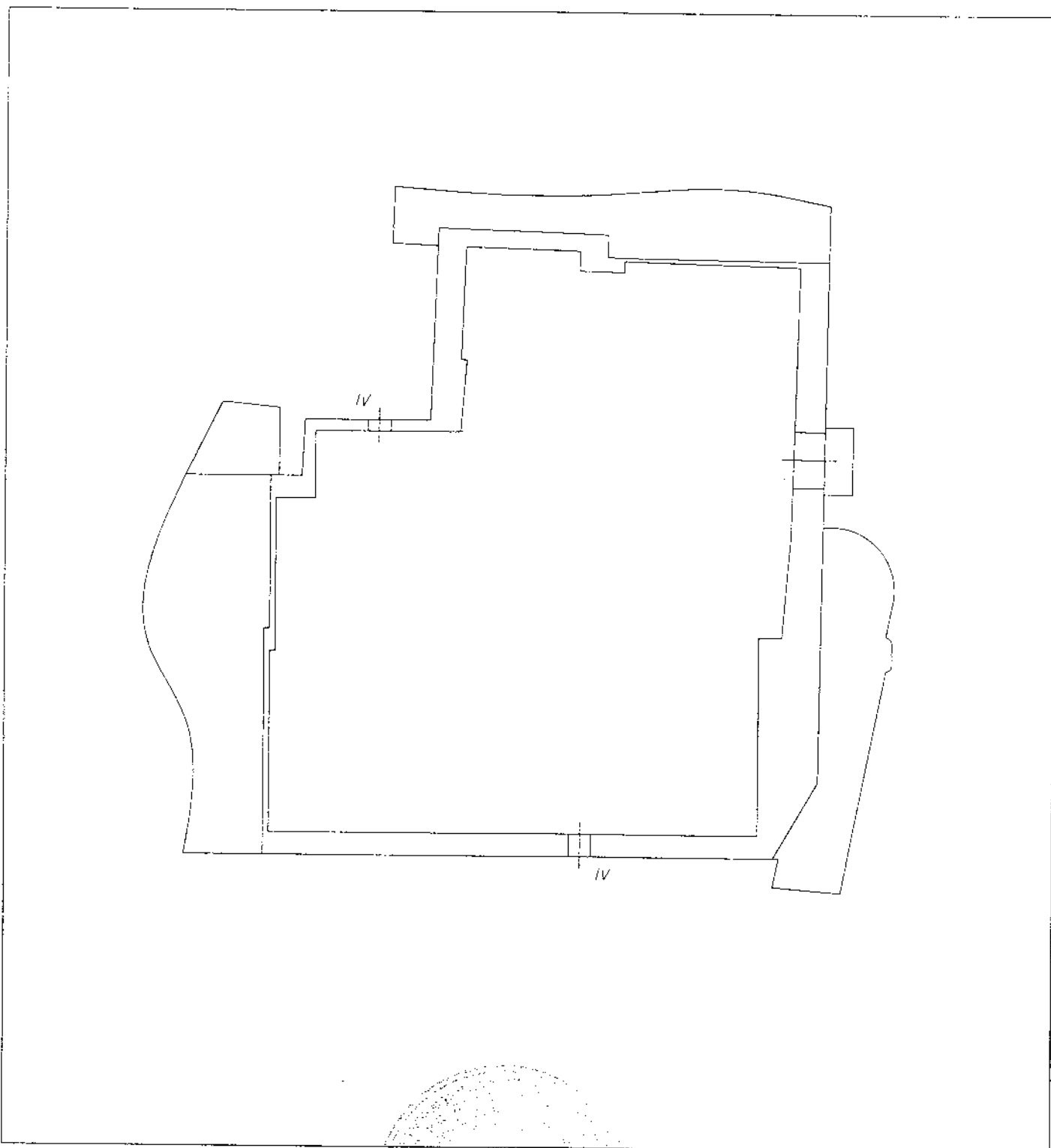
КАДАСТРОВЫЙ ПАСПОРТ ПОМЕЩЕНИЯ

Лист № 2 всего листов 2

Кадастровый номер _____


Инвентарный номер (равно присвоенный учетный номер) 17:401:001:002007930:0001:20004

2. План расположения помещения на 1 этаже



Масштаб 1: 200


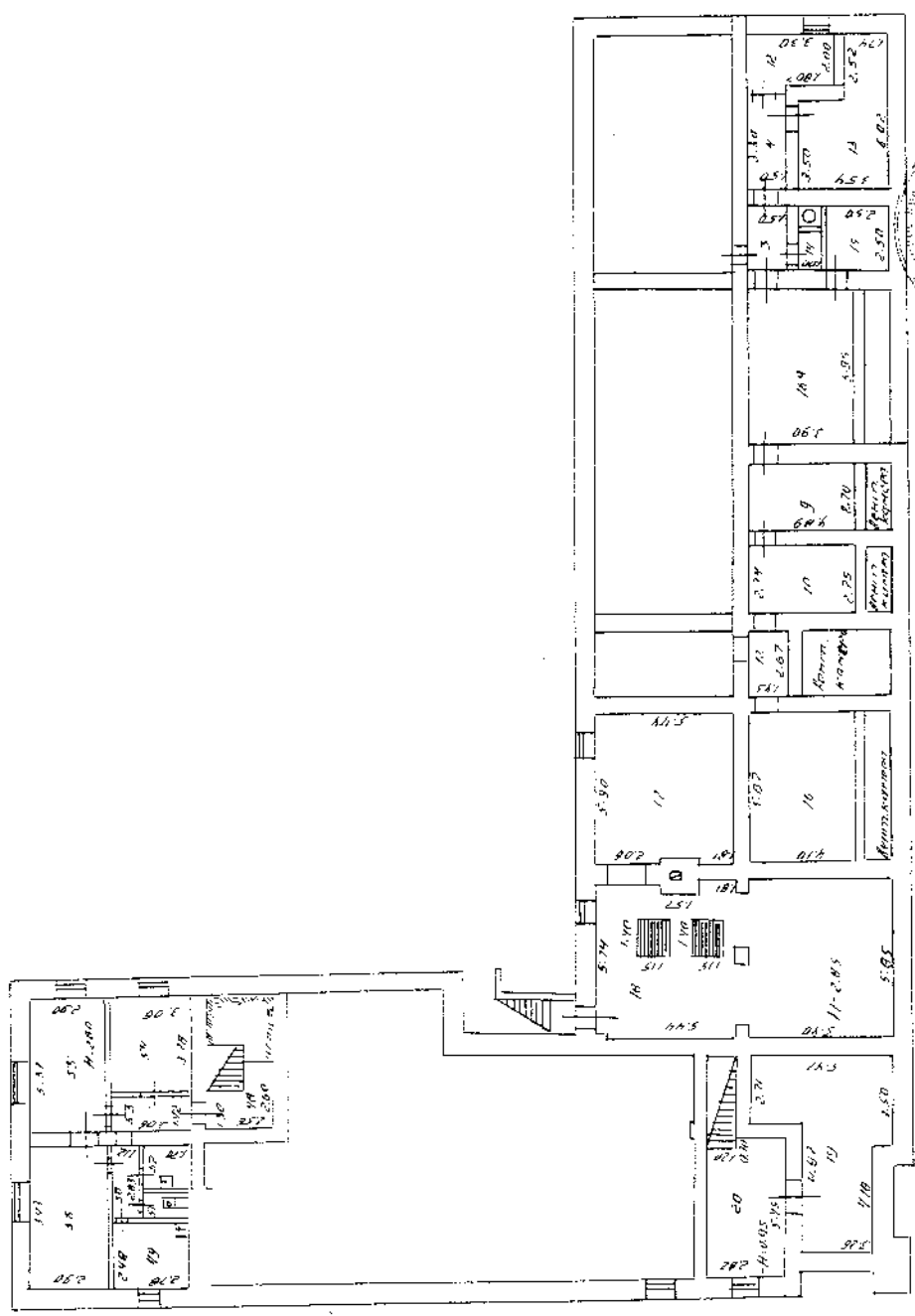
И.о. начальника отдела ТИОН
(полное наименование должности)



Шурагёва Е.И.
(инициалы, фамилия)

Проект № 100/100/100
 А
 Владимир Владимирович
 10.12.50

План "подвала" этажа



03
 Проектирование
 12
 1999

1:200

Экспликация к плану строения

улице, дом № 50
 Большая Нижегородская район, квартал №

Дата записей	Литер. по плану	Этаж здания с подвала и концы помещений	Назначение помещений: жилое, контора, магазин, ванная, коридор, кухня и прочая	Площадь по внутреннему обмеру кв. метров								Высота		
				Объем		Складск.		Столбики		Железобет.				
				основная	вспомогат.	основная	вспомогат.	основная	вспомогат.					
0212	A	подвал	49	Наблюдет	6.9	6.9								
1999			50	коридор	3.2	3.2								
			51	уборная	1.4	1.4								
			52	ванная	3.1	3.1								
			53	коридор	4.5	4.5								
			54	кухня	11.6	11.6								
			55	мастерская	15.6	15.6								
			56	—	15.7	15.7								
			9	столбики	13.2					13.2				
			10	—	13.4					13.4				
			12	коридор	3.8						3.8			
			16	столбики	24.1					24.1				
			17	складское	31.5								31.5	
			18	котельная	61.4								61.4	
			19	склад	31.0			31.0						
			20	—	16.2			16.2						
			3	коридор	3.8						3.8			
			4	—	5.0				5.0					
			13	склад	16.8			16.8						
			14	уборная	2.5						2.5			
			15	столбики	6.3						6.3			
			16а	—	23.2					23.2				

КАДАСТРОВЫЙ ПАСПОРТ

помещения

Лист № 1 всего листов 2
Дата 27.06.2011

Кадастровый номер _____
Инвентарный номер (ранее присвоенный учетный номер) 17:401:001:003375840:0001:20000

1. Описание объекта недвижимого имущества

1.1. Кадастровый номер здания (сооружения), в котором расположено помещение _____

1.2. Этаж (этажи), на котором расположено помещение подвал

1.3. Общая площадь помещения 62.0 кв.м

1.4. Адрес (местоположение):

Субъект Российской Федерации	Владимирская область	
Район		
Муниципальное образование	тип	город
	наименование	Владимир
Населенный пункт	тип	
	наименование	
Улица (проспект, переулок и т.д.)	тип	улица
	наименование	Большая Нижегородская
Номер дома	50	
Номер корпуса		
Номер строения		
Литера	А	
Номер помещения (квартиры)		
Иное описание местоположения		

1.5. Назначение помещения нежилое
(жилое нежилое)

1.6. Вид помещения в многоквартирном доме _____
(комната квартира)

1.7. Номер помещения на поэтажном плане к.№ 49,50,51,52,53,54,55,56

1.8. Предыдущие кадастровые (условные) номера объекта недвижимого имущества: _____


1.9. Примечание: Составлено по данным технической инвентаризации по состоянию на 02.03.2006г.
За достоверность информации ответственности не несём, так как инвентаризация проводилась 02.03.2006г.

1.10 ФГУП "РОСТЕХИНВЕНТАРИЗАЦИЯ - ФЕДЕРАЛЬНОЕ БТИ" Владимирский филиал

Свидетельство об аккредитации серия РН-1 № 000364 от 14.12.2007 г.

(наименование органа или организации)

И.о. начальника отдела ТИОН
(полное наименование должности)
исп. Канюс О.И.
рук гр. Заверотная Н.В.



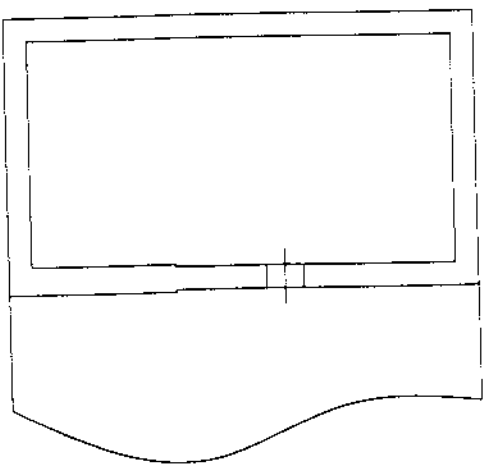
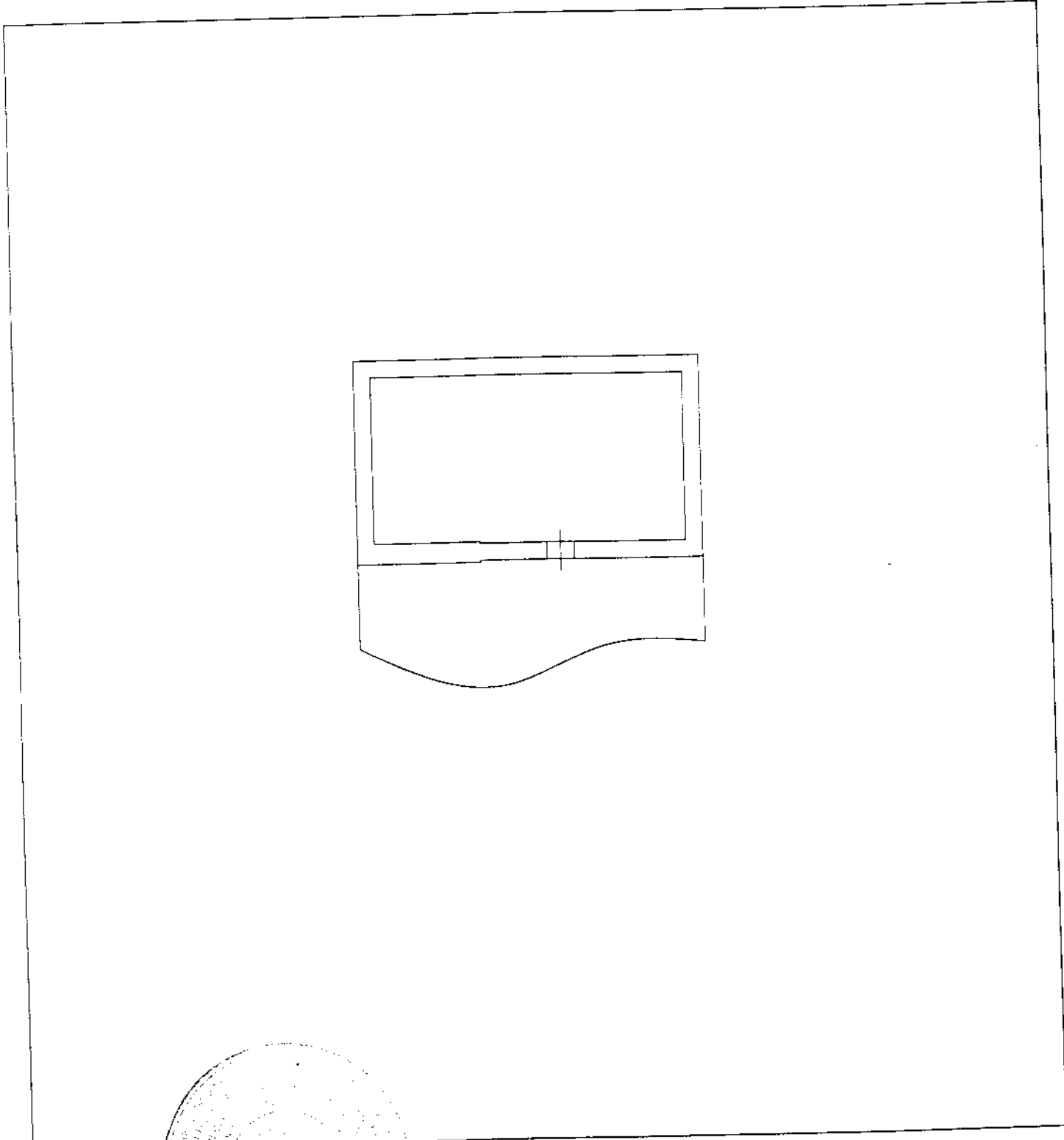
Шурагёва Е.И.
(инициалы фамилия)

КАДАСТРОВЫЙ ПАСПОРТ ПОМЕЩЕНИЯ

Лист № 2 всего листов 2

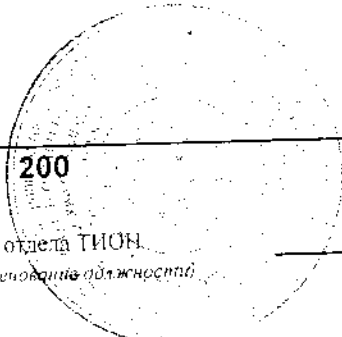
Кадастровый номер _____
Инвентарный номер (ранее присвоенный учетный номер) 17:401:001:003375840:0001:20000

2. План расположения помещения на этаже подвал



Масштаб 1: 200

И.о. начальника отдела ТИОН
(полное наименование должности)



(подпись)

Шуралева Е.И.
(инициалы, фамилия)

**КАДАСТРОВЫЙ ПАСПОРТ
помещения**

Лист № 1 , всего листов 2

Дата 08.06.2011 г.

Кадастровый номер _____

Инвентарный номер 767:33:0100:20001
(ранее присвоенный учетный номер) _____

1. Описание объекта недвижимого имущества

1.1. Кадастровый номер здания (сооружения), в котором расположено помещение: _____

1.2. **Этаж (и)**, на котором (ых) расположено помещение цокольный

1.3. **Общая площадь помещения** 82,7

1.4. **Адрес (местоположение):**

Субъект Российской Федерации	Владимирская область	
Район		
Муниципальное образование	Тип	город
	Наименование	Владимир
Населенный пункт	Тип	город
	Наименование	Владимир
Улица (проспект, переулок и т.д.)	Тип	улица
	Наименование	Большая Московская
Номер дома	59	
Номер корпуса		
Номер строения		
Литера	А	
Номер помещения (квартиры)		
Иное описание местоположения		

1.5. **Назначение помещения** нежилое
(жилое, нежилое)

1.6. **Вид жилого помещения в многоквартирном доме** _____
(комната, квартира)

1.7. Кадастровый номер квартиры, в которой расположена комната


1.8. **Номер помещения на поэтажном плане** (к.2.3.5.12)

1.9. Предыдущие кадастровые (условные) номера объекта недвижимого имущества:

1.10. **Примечание:** кадастровый паспорт составлен по результатам текущей инвентаризации на 31.03.2010г.

1.11. Государственное учреждение Владимирской области «Бюро технической инвентаризации». Свидетельство об аккредитации, выданное Федеральным агентством кадастра объектов недвижимости (Роснедвижимость) серия РН-1 № 000055
(наименование органа или организации)

Директор ВФ ГАУ Влад. обл. «БТИ»
(полное наименование должности)

 Шкурченко С.В.
(подпись) М.П. (инициалы, фамилия)

КАДАСТРОВЫЙ ПАСПОРТ
Помещения

Лист № 2 , всего листов 2

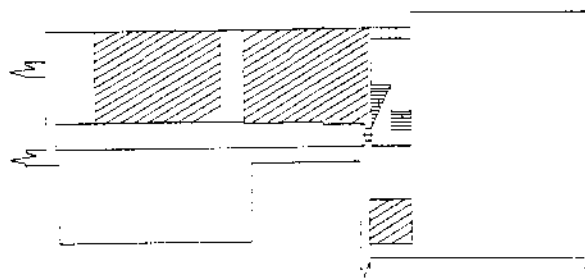
Дата 08.06.2011 г.

Кадастровый номер _____

Инвентарный номер 767:33:0100:20001


(ранее присвоенный учетный номер) _____

2. План расположения помещения на этаже: цокольный



Масштаб 1: 500

/Директор ВФ ГАУ Влад. обл. «БТИ»
(полное наименование должности)

 Шкурченко С.В.
(подпись) М.П. (инициалы, фамилия)

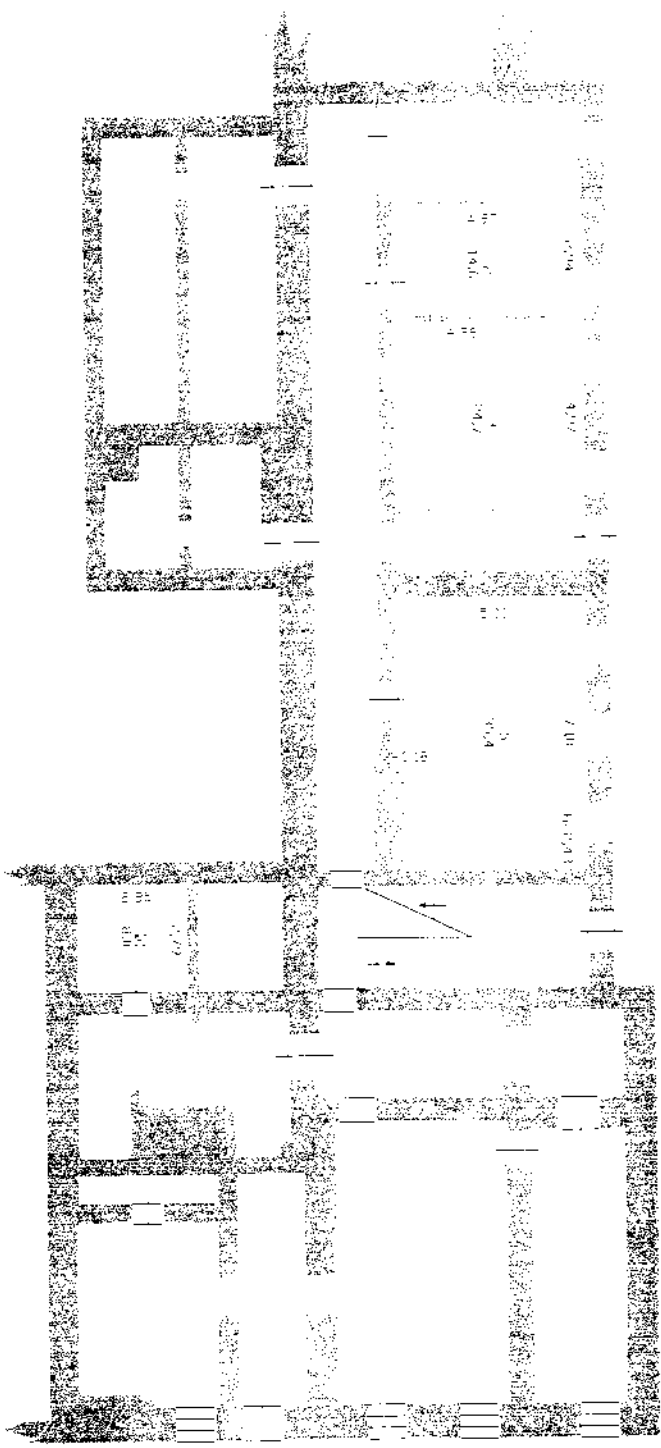
--	--	--	--	--	--	--	--	--

--	--	--	--	--	--	--	--	--	--	--	--	--	--

ИМЕТЬ ЗАКАЗ
ИМЕТЬ ЗАКАЗ

ИЗДАНИЕ: ИЗМЕНЕНИЯ И ДОПОЛНЕНИЯ
 1-10/1984 г. г. А
 00000000000000000000 № 00000000
 10000000000000000000
 00000000000000000000 № 000

ИЗДАНИЕ: ИЗМЕНЕНИЯ И ДОПОЛНЕНИЯ



М 1:300

00000000000000000000
 00000000000000000000
 00000000000000000000
 00000000000000000000